

## Приложение 2

### Линейный график ДТП на участках их концентрации

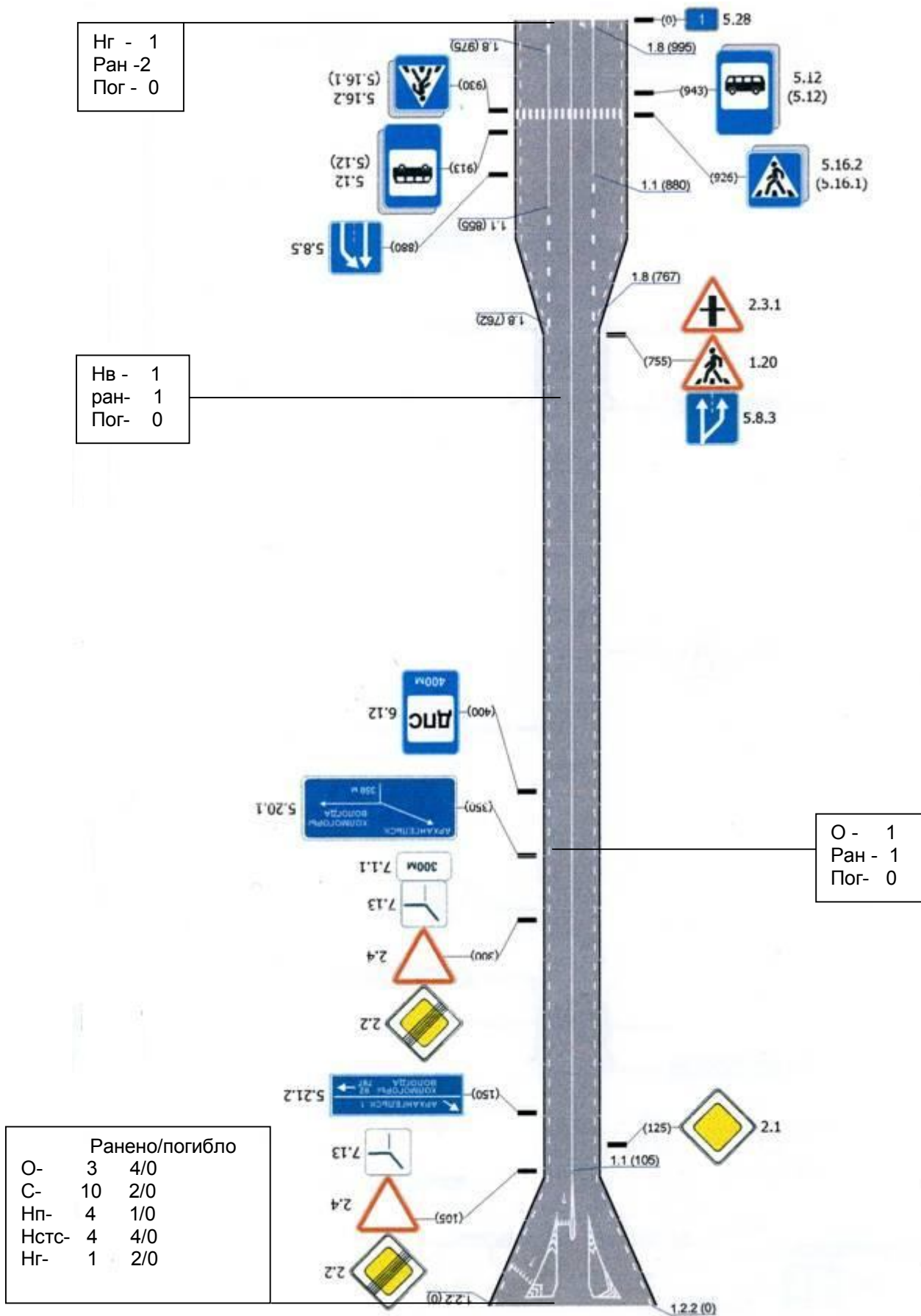


РИСУНОК 1

<sup>1</sup> Примечание: Топографическая привязка согласно данным карточек учета ДТП. Требуется уточнение.

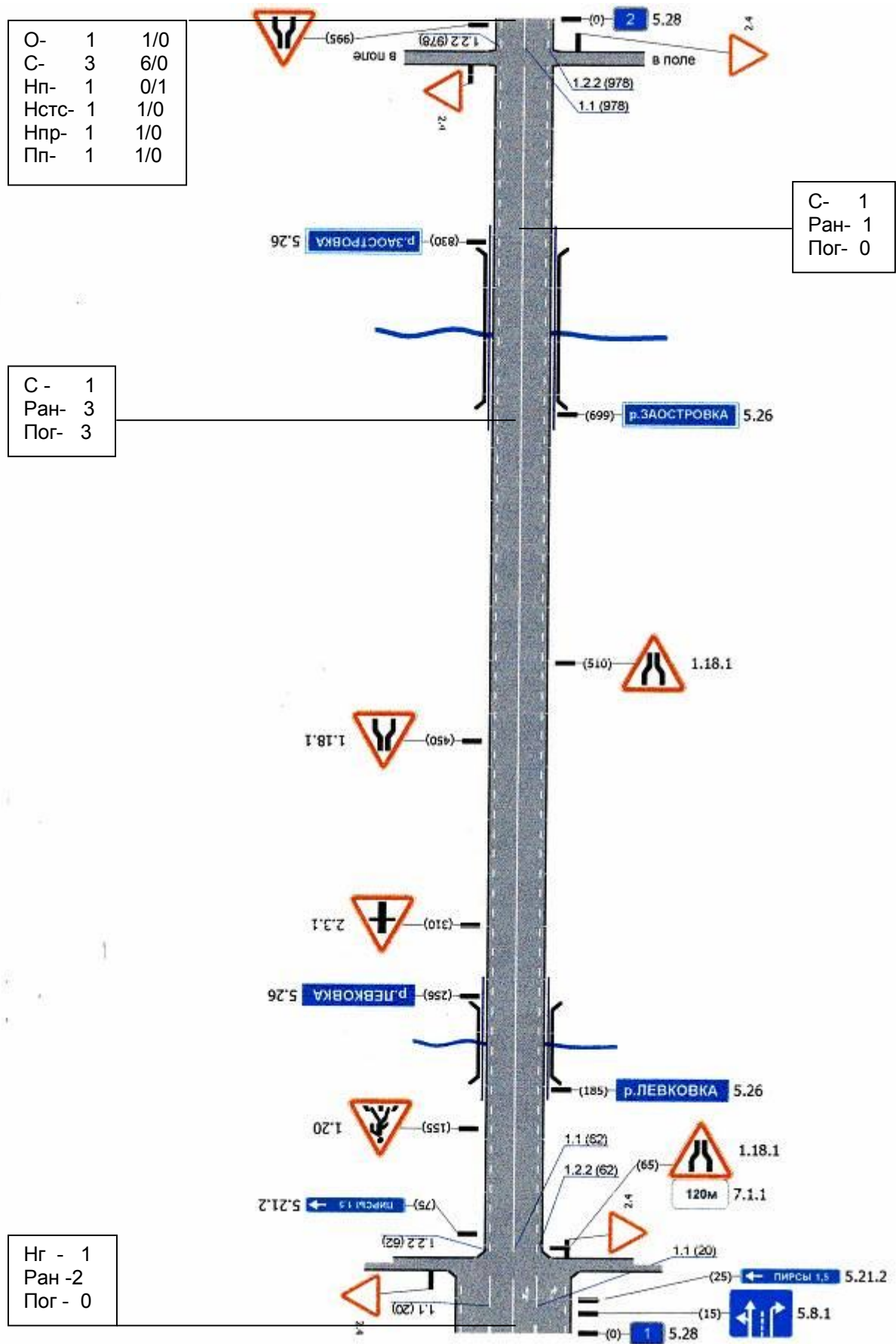


РИСУНОК 2

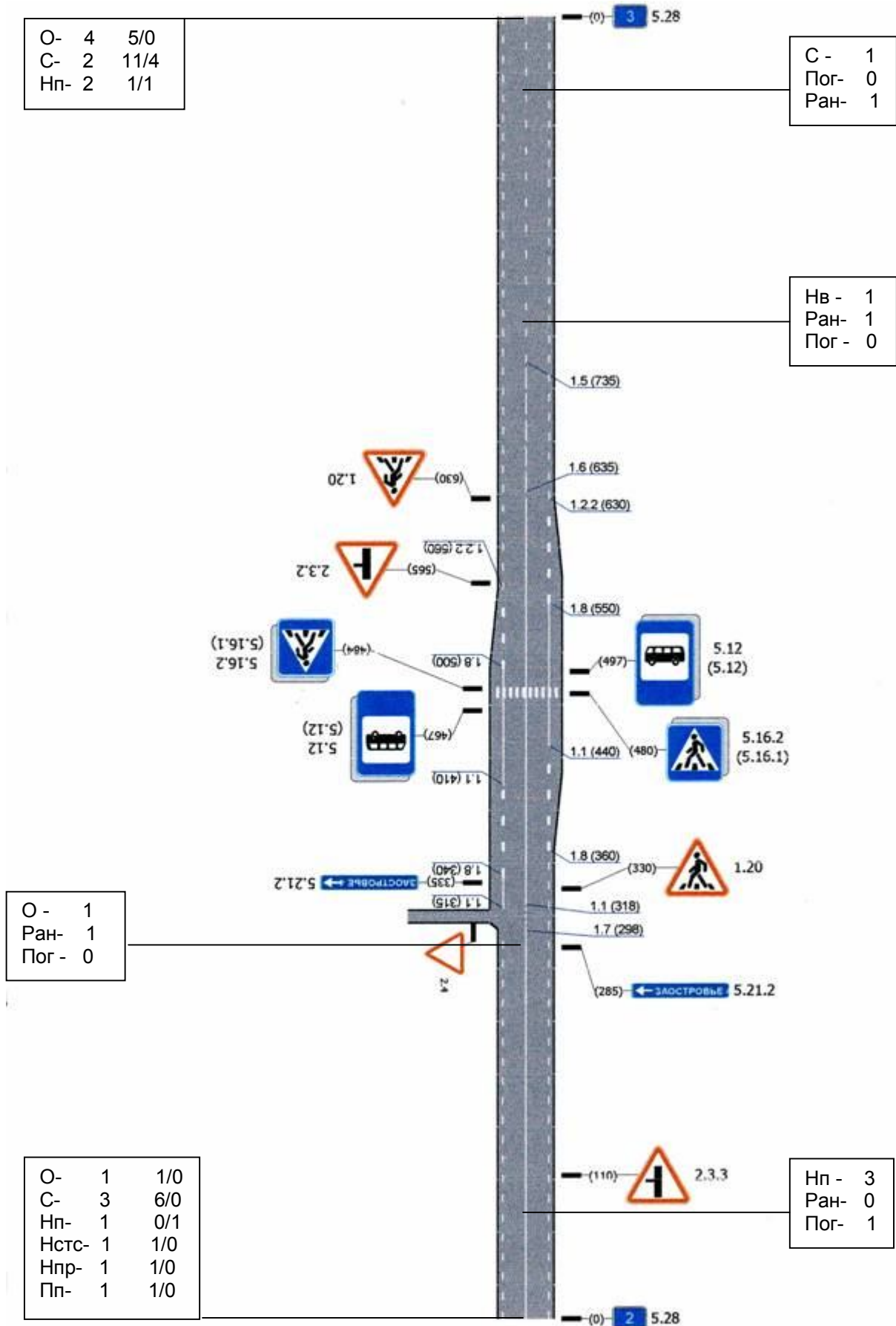


РИСУНОК 3

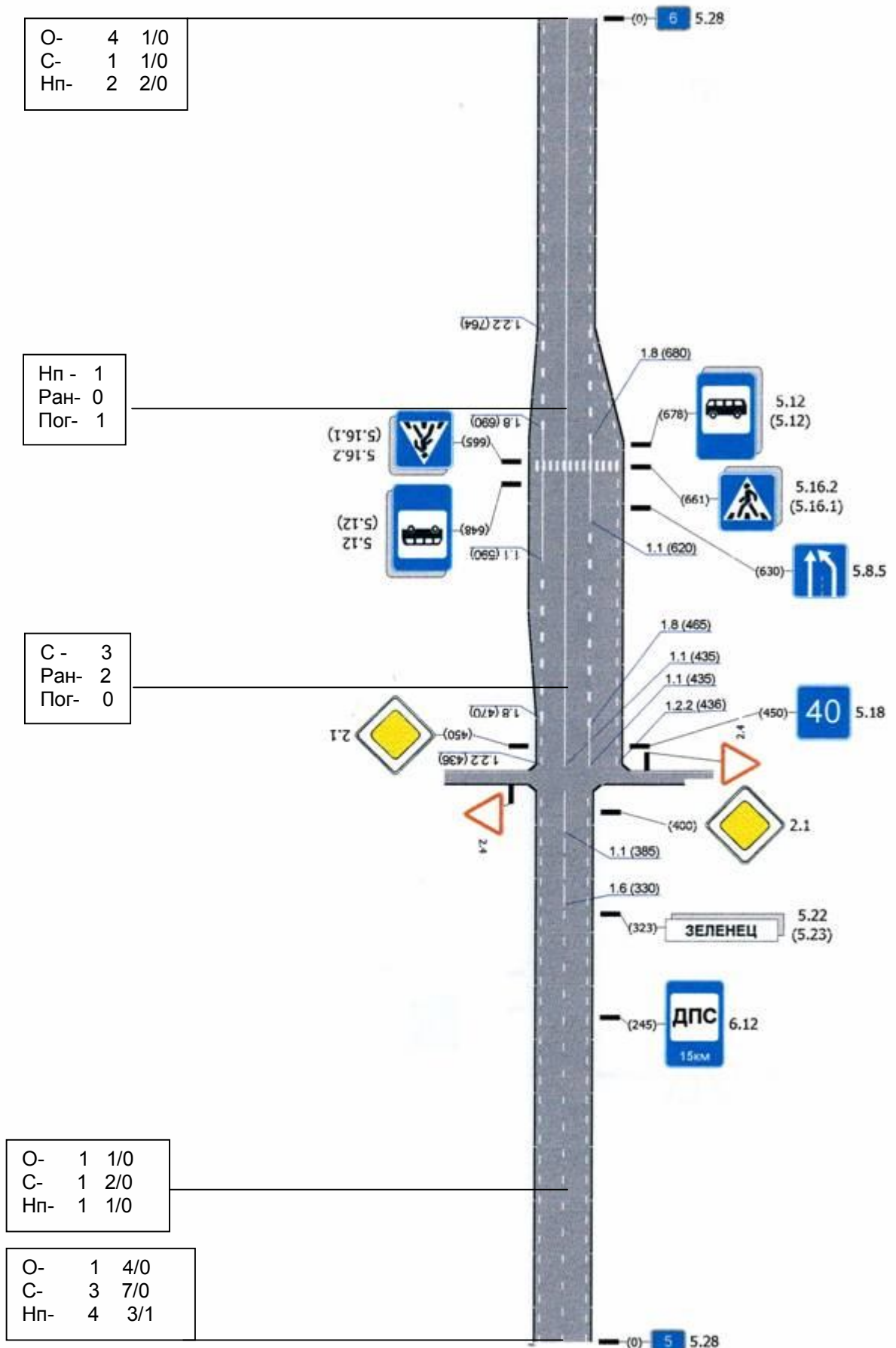


РИСУНОК 4

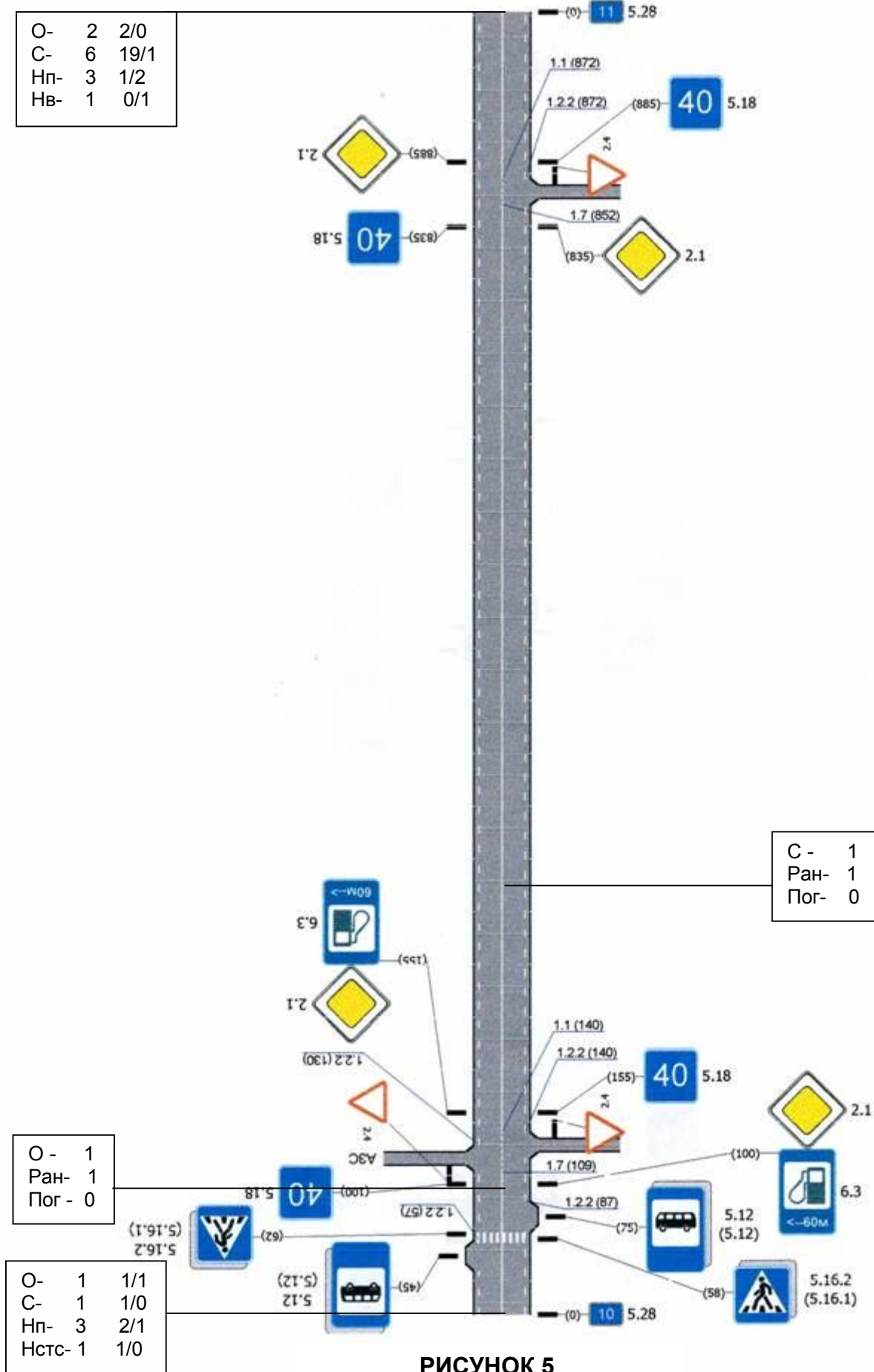
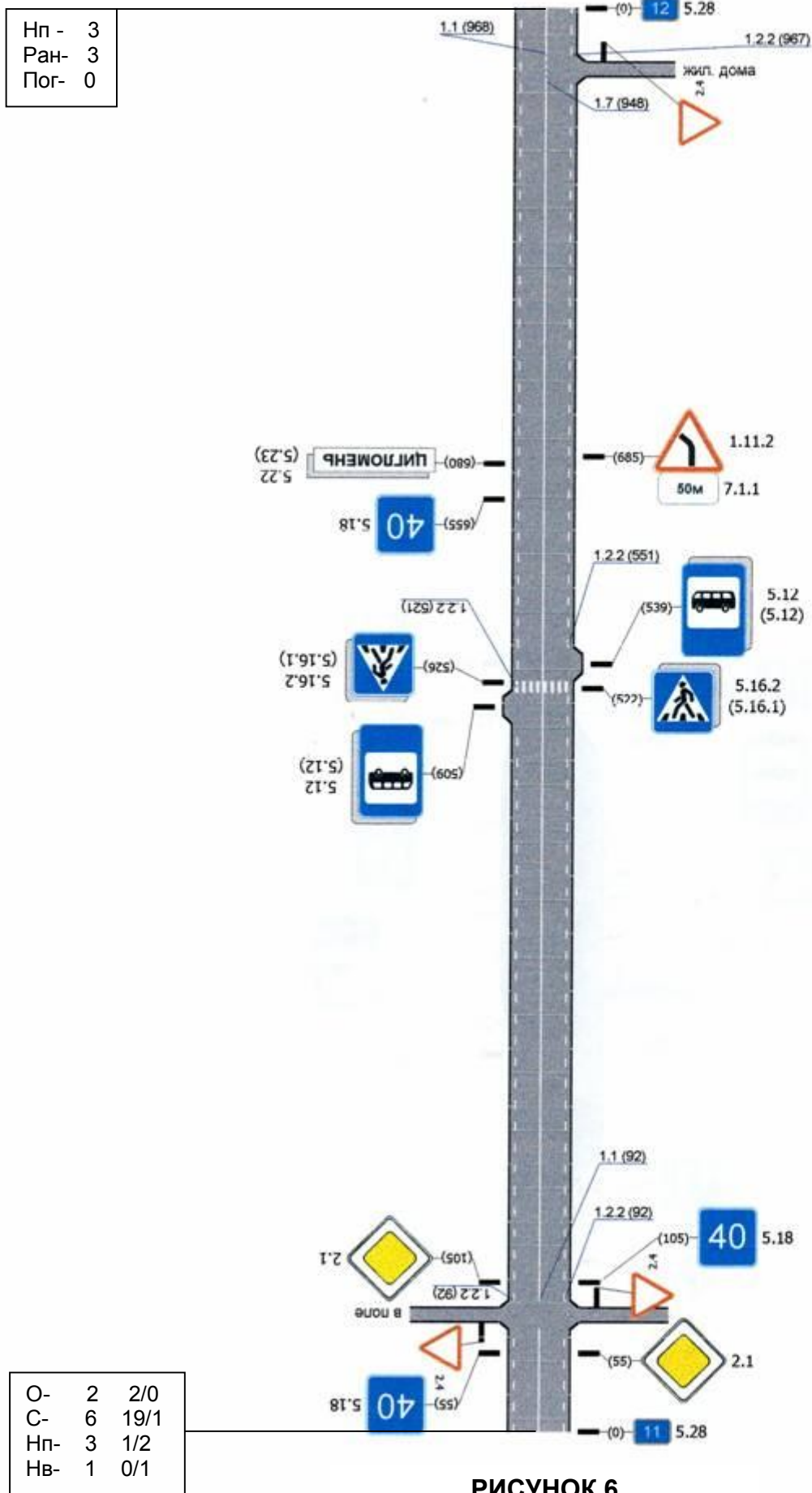


РИСУНОК 5





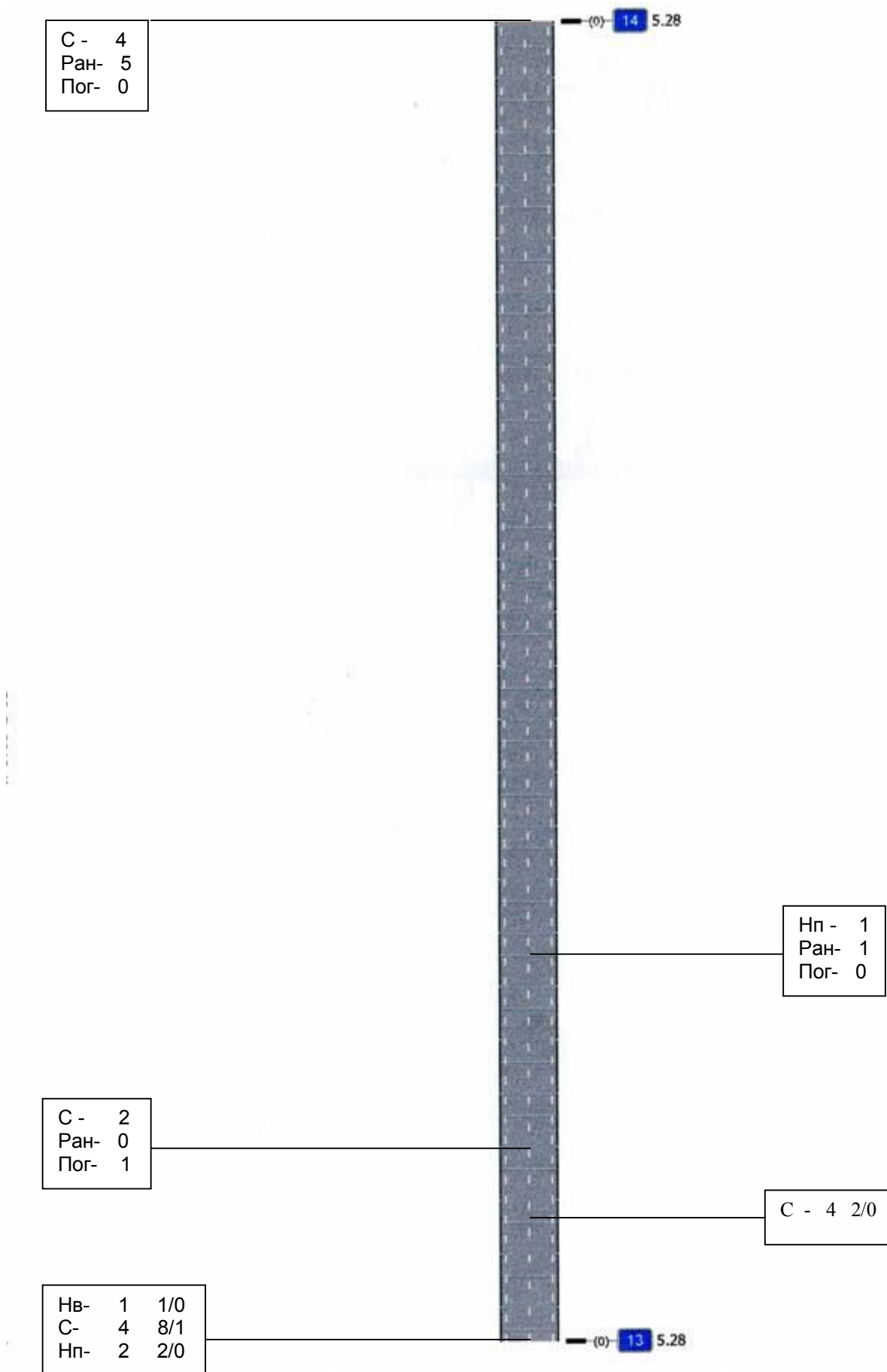


РИСУНОК 7



